


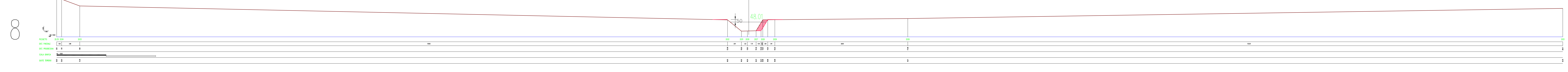


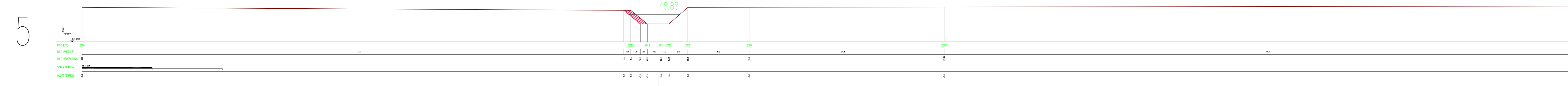



N.B.: LE PARTI TRATTEGGIATE INDICANO SCAVI DELL'ALVEO PER AUMENTARE L'INVASO DEL FOSSO
E/O RIPORTI PER CREARE SPALTONCINI DI CONTENIMENTO DELLE ACQUE ENTRO I FRANCHI.



N.B.: LE PARTI TRATTEGGIATE INDICANO SCAVI DELL'ALVEO PER AUMENTARE L'INVASO DEL FOSSO
E/O RIPORTI PER CREARE SPALTONCINI DI CONTENIMENTO DELLE ACQUE ENTRO I FRANCHI.

COMUNE DI GAVORRANO			
REGOLAMENTO URBANISTICO DEL COMUNE DI GAVORRANO			
STUDIO DEL RISCHIO IDRAULICO			
UTOTE DI BIVIO DI CALDANA (LE BASSE)			
STUDIO IDROLOGICO E VERIFICHE IDRAULICHE			
DOTT. ING. MARIO DI FELICE - GROSSETO			
SCALA:	DATA:	AGGIORNAMENTI:	TAVOLA N.:
	marzo 2009		1 an
<small>ING. MARIO DI FELICE MARIO DI FELICE Via S. Maria Maddalena, 10 51100 Grosseto (GR) Tel. 0564/430000 www.mariodifelice.it</small>		SEZIONI DEL FOSSO DELL'ACQUA NERA CON I LIVELLI DI ESONDAZIONE PER PORTATA CON T=200 ANNI	