



Carta della fattibilità del territorio agrario
(revisione in base al DPR (n. 268)
del 10/05/2008
scala: 1:10.000

G3FN

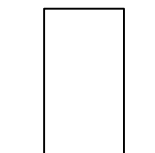
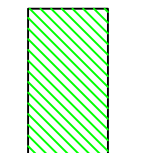
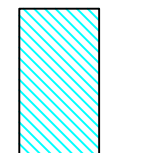
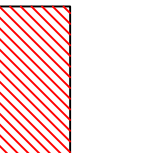
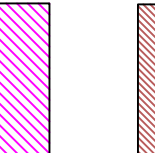
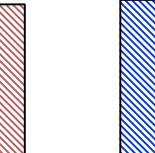



Progettista:
Alessandro Fabrizzi
responsabile del procedimento:
Eliabetta Lenzi
Gemma Lenzi
garante della comunicazione:
Gemma Lenzi

Progettista:
Giampaolo Romagnoli
consulente:
Vito De Lucia
elaboratore cartografico:
Riccardo Rossi

Integrati territoriali:
Marco Di Felice
normativa approvata:
Simone Piccini

APPROVAZIONE
D.G.C. n. _____
del _____

LEGENDA:

-  Fattibilità senza particolari limitazioni F1
-  Fattibilità con normali vincoli F2g
-  Fattibilità con normali vincoli F2i
-  Fattibilità condizionata F3g
-  Fattibilità condizionata F3i
-  Fattibilità limitata F4g
-  Fattibilità limitata F4i
-  Ambito A di cui alla D.G.R.T. n. 12000
-  Reticolo idrografico principale

