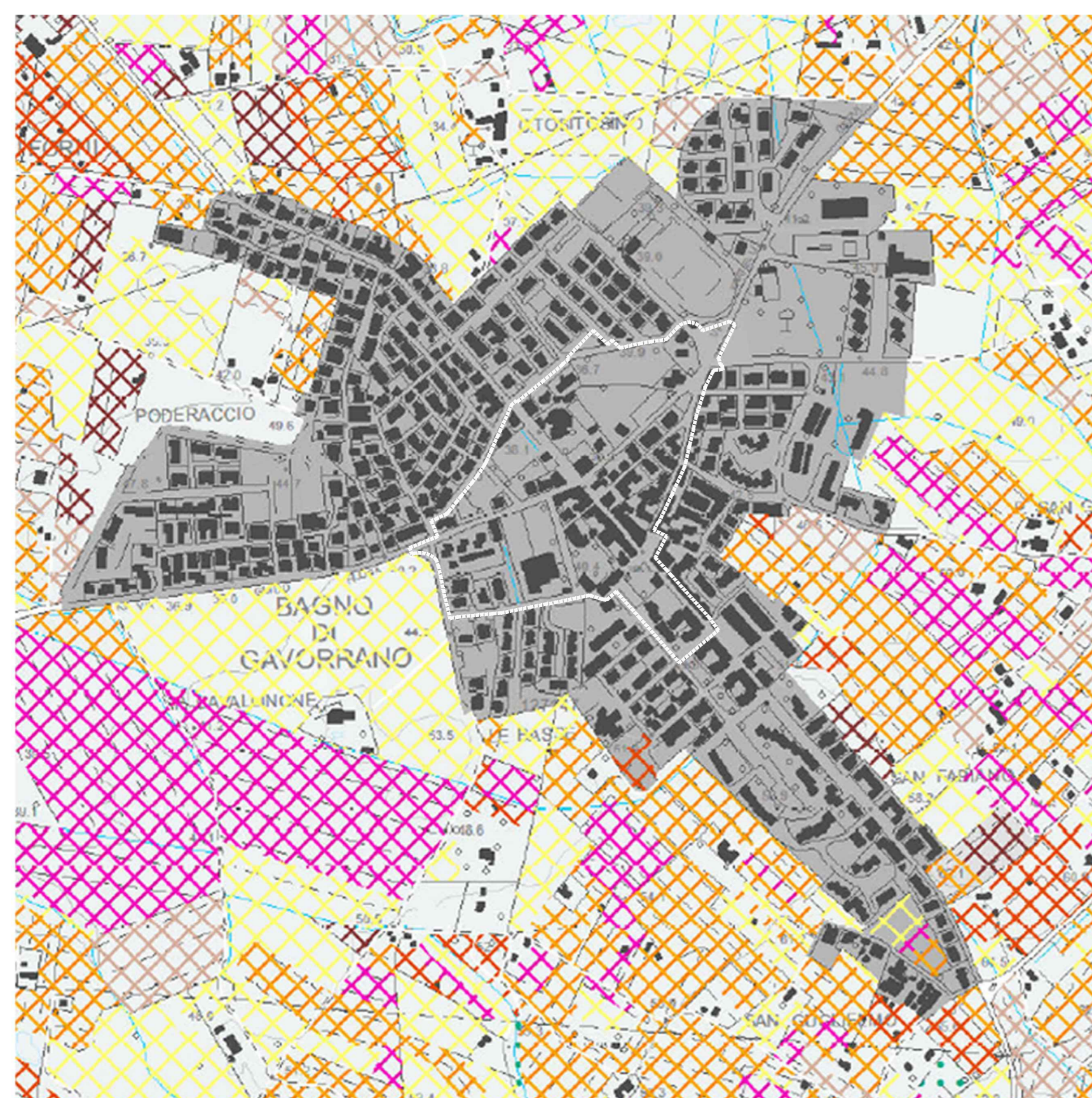
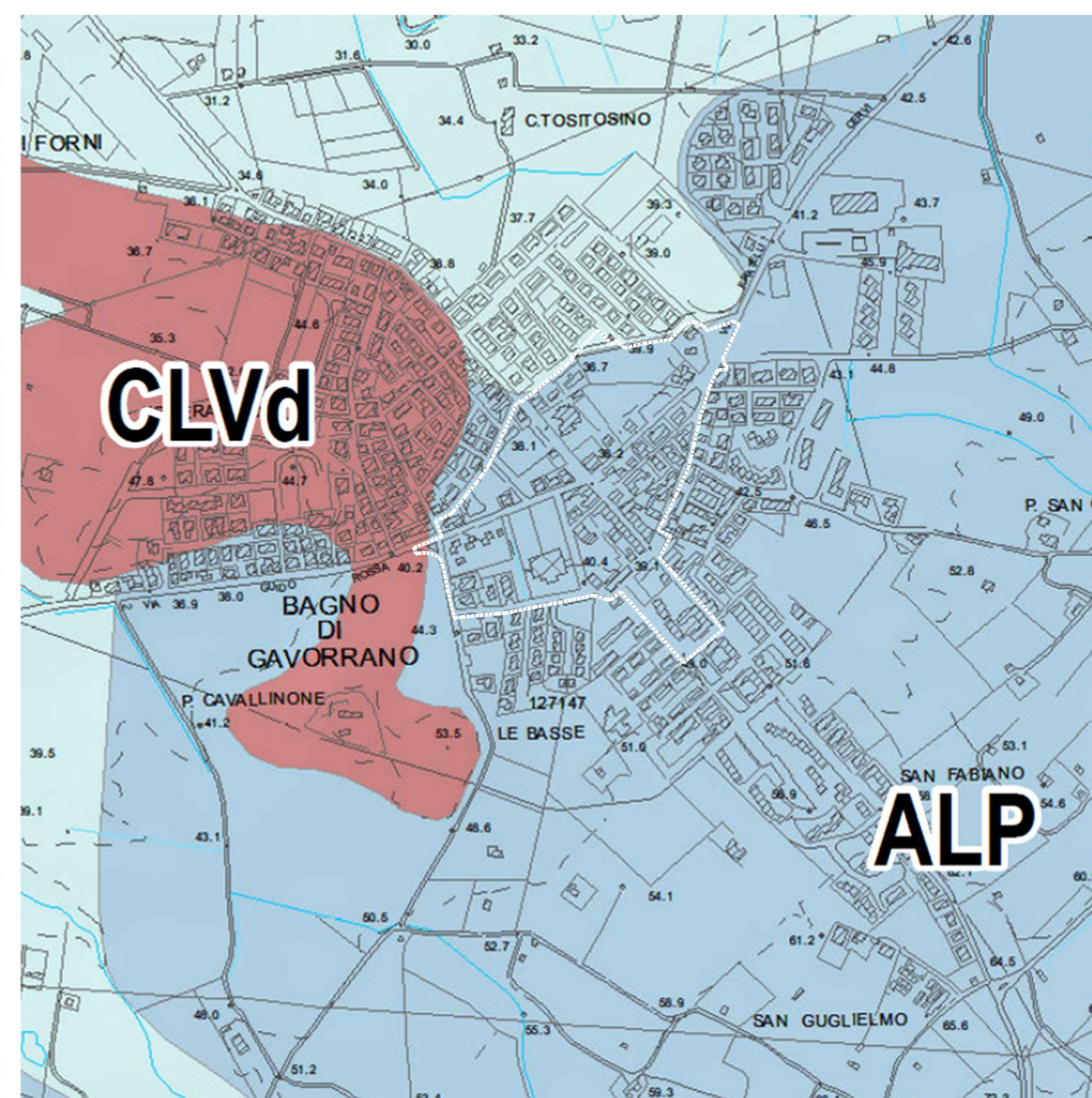


DINAMICHE DEL MONDO RURALE 2

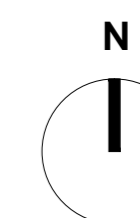


- Legenda**
- STRUTTURA FONDARIA**
CLASSI DI PROPRIETA'
- Atende con superficie compresa tra 0 e 50 ha
 - Atende con superficie compresa tra 50 e 100 ha
 - Atende con superficie compresa tra 100 e 300 ha
 - Atende con superficie maggiore di 300 ha
- USI DEL SUOLO**
TIPO DI USO
- Seminativi
 - Vigneti
 - Frutteti
 - Oliveti
 - Culture temporanee associate a culture permanenti
 - Sistemi colturali e particolari complessi
 - Boschi
- DATI DI BASE**
- Innestamenti urbani
 - Innestamenti del territorio rurale
 - Reticolo idrografico
 - Limite amministrativo

DECLINAZIONE MORFOTOPICA

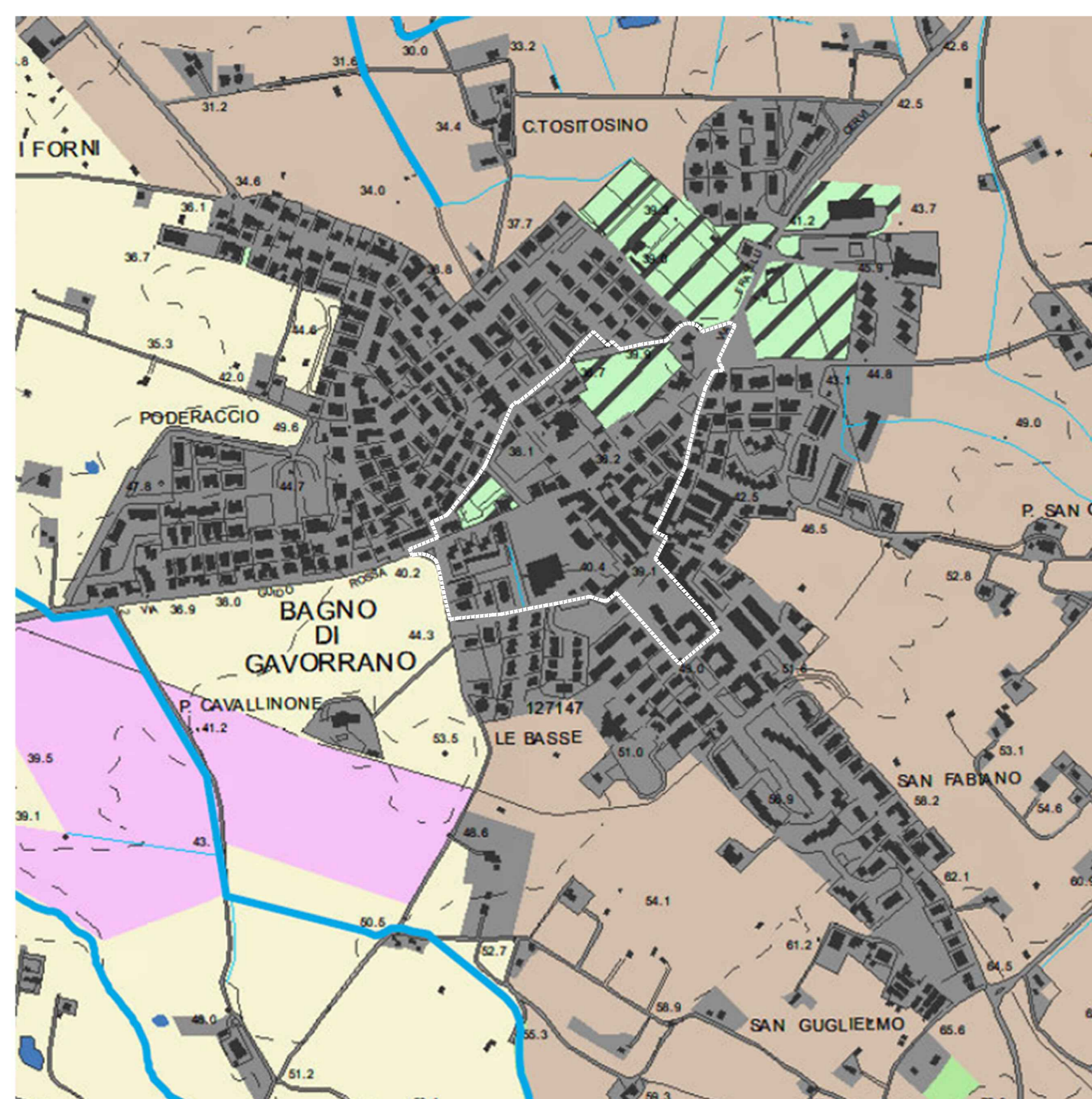


- Legenda**
- CARATTERI IDRO-GEO-MORFOLOGICI DEI BACINI IDROGRAFICI E DEI SISTEMI MORFOGENETICI**
- PIANURA E FONDOVALLE**
- Bacini di esondazione - BES
 - Alta Pianura - ALP
 - Fondovalle - FdV
- MARGINE**
- Margine inferiore - MARI
 - Margine - MAR
- COLLINA**
- Collina a versanti ripidi sulle unità liguri - CLVd
 - Collina a versanti dolci sulle unità liguri - CLVd
 - Collina a versanti ripidi sulle unità toscane - CTV
 - Collina su terreni neogenici deformati - CND
 - Collina calcarea - Cca
- MONTAGNA**
- Montagna lignea - MLI
- DATI DI BASE**
- Rete idrografica
 - Limite amministrativo



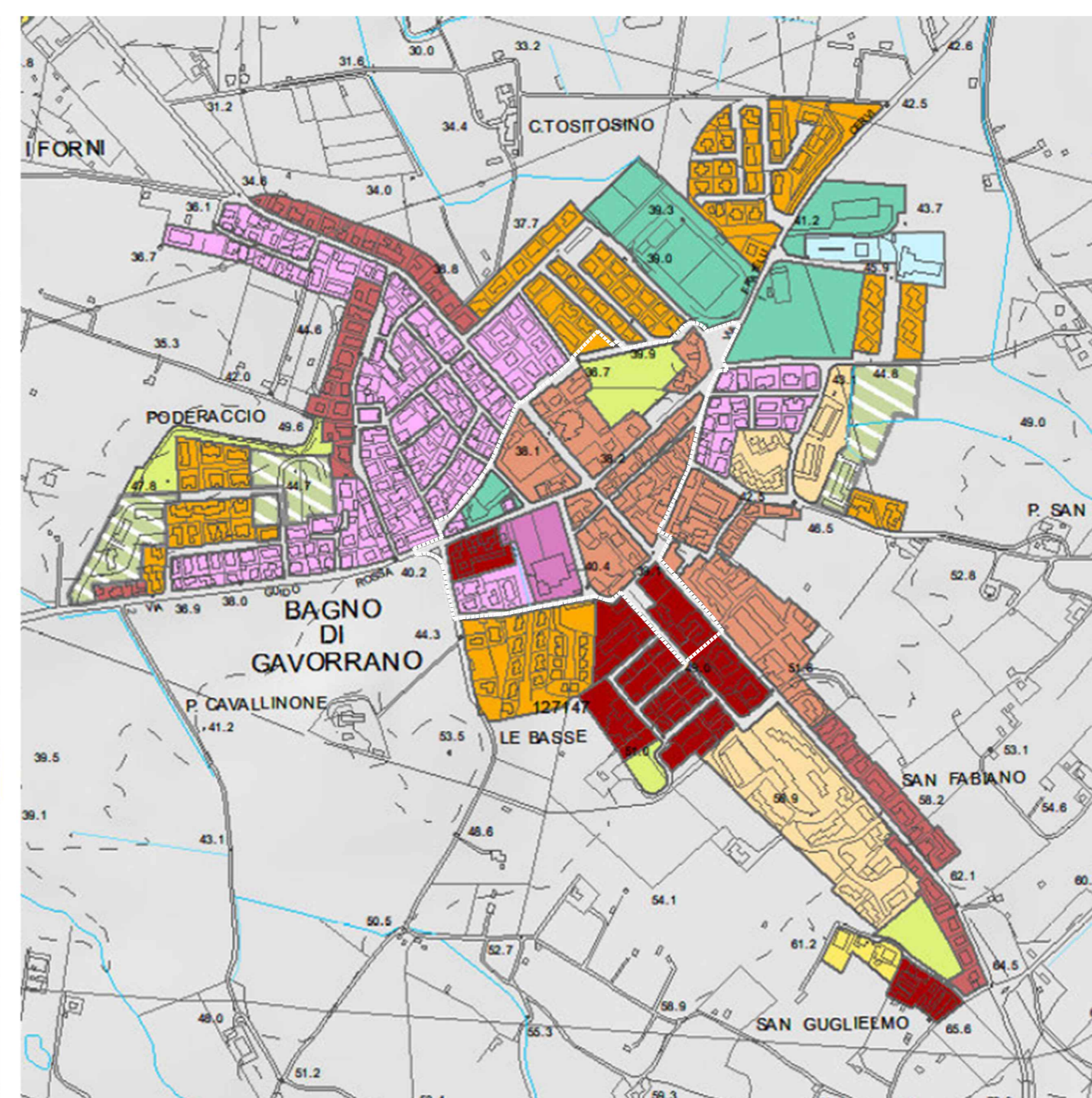
Ambito della riqualificazione insediativa di Bagno di Gavorrano (articolo 56 della Norma del piano operativo) Variante alla perimetrazione del POG_PO

CARATTERI ECOSISTEMICI 1



- Legenda**
- MORFOTIPI ECOSISTEMICI**
- RETE DEGLI ECOSISTEMI FORESTALI**
- Nodo forestale secondario
 - Matrice forestale di connettività
 - Area forestali in evoluzione a basso grado di connettività
 - Nodi di connessione ed elementi forestali isolati
 - Corridoio ripartito
- RETE DEGLI ECOSISTEMI AGROPASTORALI**
- Nodo degli ecosistemi agropastorali
 - Matrice agroecosistemica collinare
 - Matrice agroecosistemica di pianura
 - Agroecosistema frammentato attivo
 - Agroecosistema frammentato in abbandono con ricolorizzazione arborea/arbustiva
 - Agroecosistema intensivo
- RETE DEGLI ECOSISTEMI PALUSTRI E FLUVIALI**
- Corpi d'acqua
 - Corridoio fluviale
- RETE DEGLI ECOSISTEMI RUPESTRI E CALANCHIVI**
- Ecosistemi rupestri e calanchivi
- DIVERSIFICATI MORFOTIPI E TARGET ECOSISTEMI**
- Barriera infrastrutturale principale da mitigare
 - Direttiva di connettività da ricostruire
 - Zone verdi in area urbanizzata
- SUPERFICIE ARTIFICIALE**
- Area urbanizzate
 - Reti stradali
- DATI DI BASE**
- Limite amministrativo

CARATTERI ECOSISTEMICI 2



- Legenda**
- TESSUTI INSEDIATIVI**
- TESSUTI STORICI**
- T.S. - Tessuti urbani storici
- I TESSUTI DELLE URBANIZZAZIONI CONTEMPORANEE**
- Tessuti urbani a prevalente funzione residenziale e mista**
- T.R.2 - Tessuto ad isolati aperti e edifici residenziali isolati sul lotto
 - T.R.3 - Tessuti ad isolati aperti e blocchi prevalentemente residenziali
 - T.R.4 - Tessuti ad isolati aperti e blocchi prevalentemente residenziali di edilizia pianificata
 - T.R.5 - Tessuto puntiforme
 - T.R.6 - Tessuto a tipologie miste ed altre aree con attrezzature di interesse comune
 - T.R.7 - Tessuti sfregiati di margine
 - Tessuti urbani o extraurbani a prevalente funzione residenziale e mista - Frange periferiche e città difese
 - T.R.8 - Tessuto lineare
- Tessuti della città produttiva e specializzata**
- T.P.1 - Tessuto a proliferazione produttiva lineare
 - T.P.0.1.1 - Tessuto produttivo delle aree di cava
 - T.P.0.1.2 - Tessuto produttivo delle aree minerarie dismesse
 - T.P.0.2 - Tessuto a piattaforma produttiva - commerciale - direzionale
 - T.P.0.3 - Inusuale specializzate
 - T.P.0.4 - Tessuto a piattaforma residenziali e turistico-ricettive
- ALTRE AREE**
- ATTREZZATURE E SERVIZI, PARCHI URBANI, IMPIANTI TECNOLOGICI**
- A.1 - Aree con parchi urbani ero verde attrezzato esistenti o di progetto
 - A.2 - Aree per attrezzature e impianti o infrastrutture di interesse sovracomunale
- AREE INTERESSATE DA VARIANTI O PIANI ATTUATIVI CONVENZIONATI**
- A.3 - Aree con Piano Attuativo approvato/convenzionato
- LOTTE E SPAZI INEDIFICATI INTERCLUSI DOTATI DI OPERE DI URBANIZZAZIONE PRIMARIA**
- O.I. - Spazi ineditati interclusi in area urbana
- DATI DI BASE**
- Consi d'acqua
 - Limite amministrativo

Comune di Gavorrano Provincia di Grosseto

programma complesso
di riqualificazione insediativa
ai sensi dell'art. 120, LR 10.11.2014, n. 65

BAGNO DI GAVORRANO
MODIFICATO A SEGUITO DELL'ACCOGLIMENTO DELLE OSSERVAZIONI

estratto piano strutturale
// quadro conoscitivo

TAV. 1.4b

DATA
FEBBRAIO 2024
NOME FILE:
//LAV_A//BASE_SDF_340229

Responsabile area tecnica AP
Arch. Giampaolo Romagnoli

Progettista - Capogruppo RTP di supporto alla AP
Arch. Pier Francesco Duranti

membri della RTP
Arch. Silvano Gismondi
Arch. Giuseppe Andreoli
Ing. Luca Calzouli
Ing. Giulia Malatesta



architetto
Via Mazzini, 10
01100 Grosseto
Tel. 0574 410211
P. 0574 410275
info@studioaef.com
www.studioaef.com