




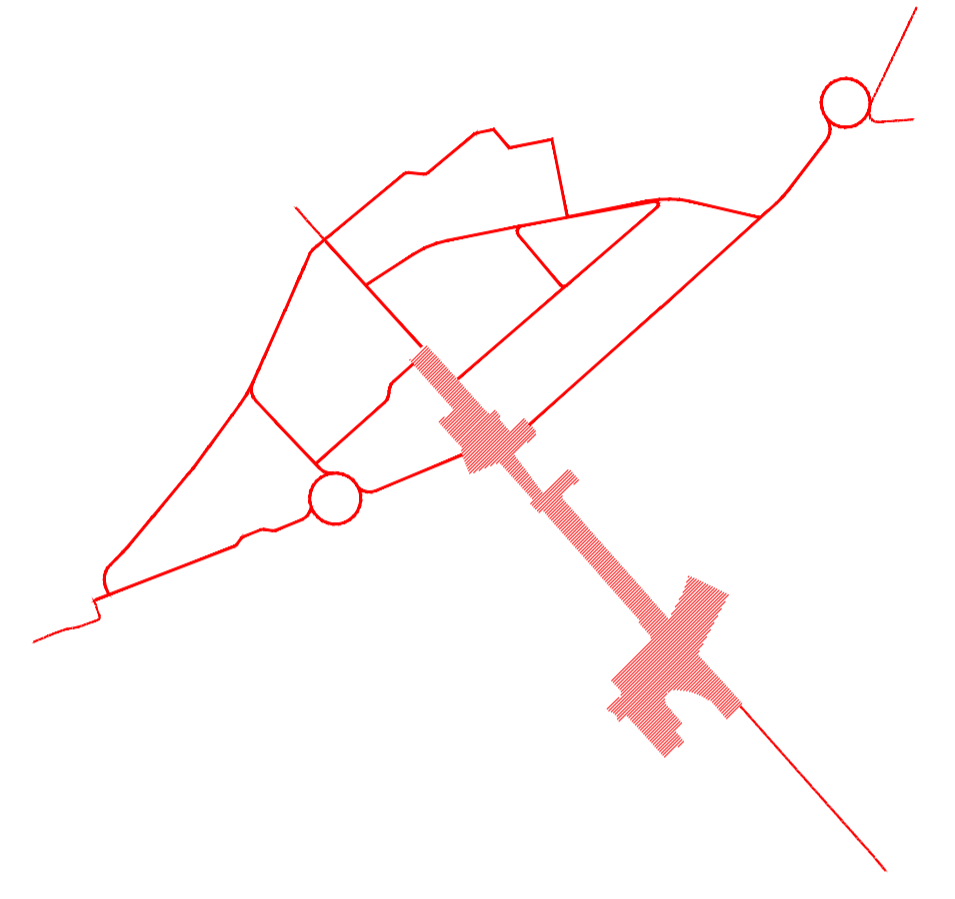


-  Ambito della riqualificazione insediativa di Bagno di Gavorrano (articolo 54 delle Norme del piano operativo) Variante alla perimetrazione del PRG\_PO
-  Area pedonalizzata - Strada "F-bis" con precedenza ciclo-pedonale
-  Aree per verde
-  Aree attrezzate/percorsi aperti al pubblico
-  Rete ciclo-pedonale



**Comune di Gavorrano**  
Provincia di Grosseto

programma complesso  
di riqualificazione insediativa  
ai sensi dell'art. 120, LR 10.11.2014, n. 65

**BAGNO DI GAVORRANO**

masterplan degli spazi  
pubblici e della viabilità  
ciclabile / pedonale

**TAV. 2.9**

Scala // 1: 1000

DATA  
24/02/2023  
NOME FILE  
// LAV\_4 // BASE\_PROJ\_230223

Responsabile area tecnica AP  
Arch. Giampaolo Romagnoli

Progettista - Capogruppo RTP di supporto alla AP  
Arch. Pier Francesco Duranti

membri della RTP  
Arch. Silvano Gismondi  
Arch. Giuseppe Andreoli  
Ing. Luca Calzavoli  
Ing. Giulia Malatesta

