

COMUNE DI GAVORRANO



PROVINCIA DI GROSSETO

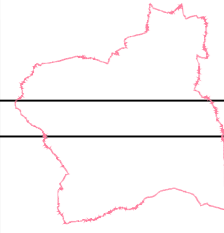


PIANO STRUTTURALE

Quadro conoscitivo

LEGENDA:

-  Punto di misura del livello statico della falda
-  Livello piezometrico in m s.l.m.

	Carta delle isopieze
Tav. n°	scala:
4.6 unica	1 : 10.000
	data: febbraio 2005

Alessandro Fabbrizzi, sindaco
Elisabetta Lenzi, responsabile del procedimento

UFFICIO DI PIANO
Vezio De Lucia, coordinatore generale
Elisabetta Lenzi, responsabile
Giampaolo Romagnoli, coordinatore

COLLABORATORI: Sandra Pirisi, Riccardo Rossi, collaboratori esterni; Roberto Galeotti, Lia Ragazzini, Patrizia Spadini, Paola Spissu, Ettore Stella, Gualtiero Tosi, collaboratori interni

CONSULENTI: Luigi Scano, apparato normativo; Georg Josef Frisch, urbanistica; A.T.P. Geol. Sandro Ricci, Stefano Bianchi, Fabrizio Fanciulletti, Iglione Bocci, Luca Bonelli, geologia; Giuseppe Monaci, agricoltura e aspetti naturalistici; Ambiente Italia Srl, valutazioni ambientali; Cles Srl, economia e statistica; Luciano Nicolai, trasporti; Barbara Catalani, beni culturali

ADOZIONE D.C.C. n°	APPROVAZIONE D.C.C. n°
del	del